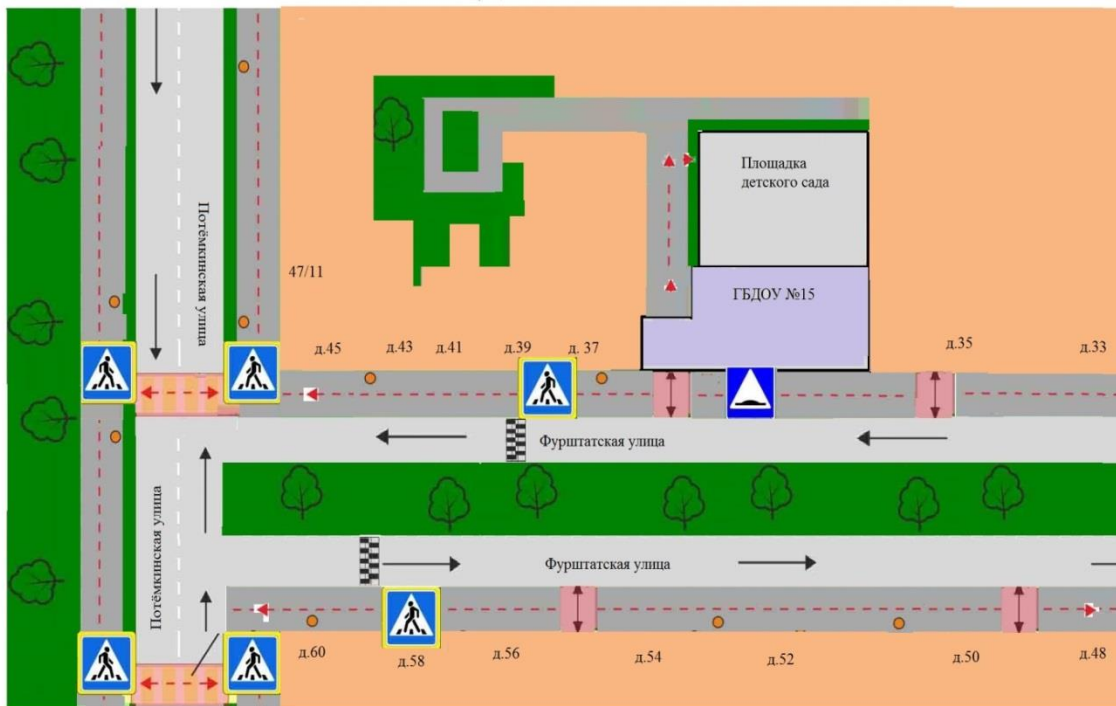











І. Планы-схемы ГБДОУ №15

План-схема района расположения ГБДОУ,



-  - жилая застройка
-  - нежилая застройка
-  - проезжая часть
-  - тротуар
-  - опасные участки

-  - направление движения транспортного потока
-  - движение детей в (из) образовательной организации
-  - ограждение образовательной организации
-  - искусственное освещение